




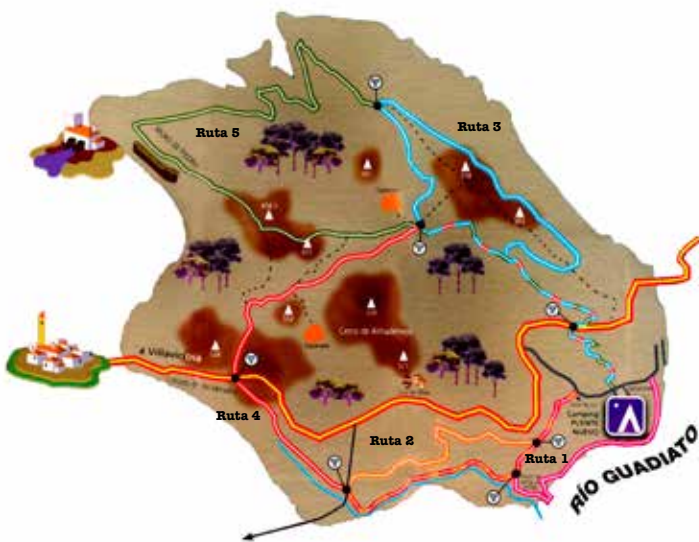


ACTIVIDADES AL AIRE LIBRE



RUTAS DE SENDERISMO

-  1 Ruta del Río
-  2 Ruta de la Plata
-  3 Ruta de los Pinos
-  4 Ruta de los Venados
-  5 Ruta de la Vegosa



Carretera A-3075 km 8,5

Tlf/Fax: 957 360 727

info@campingpuentenuovo.com

campingpuentenuovo.com

Síguenos



PATRONATO PROVINCIAL DE TURISMO
DE CÓRDOBA



AYUNTAMIENTO DE
VILLAVICIOSA DE CÓRDOBA

LOCALIZACIÓN

Nos localizarás en el **término municipal de Villaviciosa de Córdoba**, a 35 km de Córdoba y en plena Sierra Morena. Estamos situados entre el **Parque Natural Sierra de Hornachuelos**, reserva de la biosfera, y el Embalse de Puente Nuevo, por lo que contamos con un entorno natural de gran singularidad y belleza.

We are in the **municipality of Villaviciosa de Córdoba**, 35 kilometers from Córdoba and the heart of Sierra Morena mountains. We are between the **Sierra de Hornachuelos Natural Park**, biosphere reserve, and the reservoir Puente Nuevo, a natural and a beautiful location with a unique atmosphere.

¿CÓMO LLEGAR?



PLANO DE SITUACIÓN Y SERVICIOS



INSTALACIONES



Piscina

Salón social

Zona Deportiva

Rocódromo

Lavandería

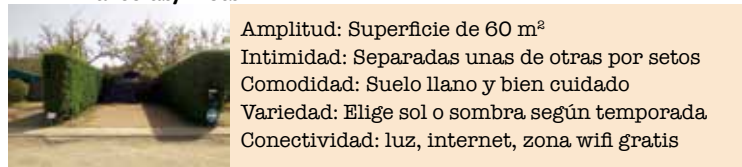
Cocinas

Terraza

Mirador Senderos

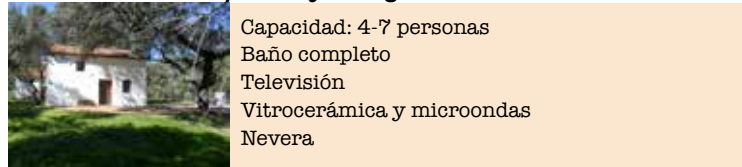
ALOJAMIENTOS/ACCOMMODATIONS

Parcelas/Plots



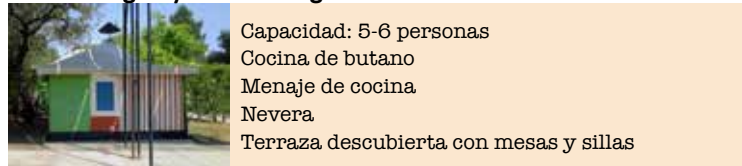
Amplitud: Superficie de 60 m²
 Intimidad: Separadas unas de otras por setos
 Comodidad: Suelo llano y bien cuidado
 Variedad: Elige sol o sombra según temporada
 Conectividad: luz, internet, zona wifi gratis

Casas rurales/Holiday Cottages



Capacidad: 4-7 personas
 Baño completo
 Televisión
 Vitrocerámica y microondas
 Nevera

Bengalís/Canvas bungalows



Capacidad: 5-6 personas
 Cocina de butano
 Menaje de cocina
 Nevera
 Terraza descubierta con mesas y sillas

SERVICIOS

Restaurante



Piraguas



Tienda



Bicicletas



PUNTOS DE INTERÉS/WAYPOINTS

- Embalse de Puente Nuevo.** A 1 km del camping podrá disfrutar de actividades acuáticas como pesca o piragüismo.
- Red de Senderos del Camping Puente Nuevo.** Seis senderos circulares señalizados que parten del mismo camping.
- Los Pilones.** Ruta circular de 9 kms que nos lleva hasta un antiguo molino y un paraje con pozas y saltos de agua.
- Chorreras de Orejón.** Ruta lineal de menos de 1 km que nos lleva hasta unas impresionantes cascadas.
- Castillo del Névalo.** Ruta lineal de 12 kms que nos lleva hasta una antigua fortaleza con inmejorables vistas de Sierra Morena.
- Monte Público Cabeza Aguda.** El pinar más extenso de Córdoba cuenta con rutas señalizadas ideales para la bicicleta y observación de gran variedad de aves.
- Sierra del Castillo.** A 25 kms del camping se encuentra una de las escuelas de escalada más importantes de Andalucía con más de 300 vías de diferentes grados de dificultad.
- Fuentes Agrías.** Ruta circular de 12 kms en la que podrá visitar varias fuentes de agua agria, con propiedades curativas.

